







- 

řešené území
- 


CNZ - koridor nad plochami s rozdílným způsobem využití z nadřazené dokumentace pro dopravní infrastrukturu
- 

LBC - lokální biocentrum
- 

LBK - lokální biokoridor
- 

LBK - lokální biokoridor
- 

Koridor ŽD1 - dle ZÚR ÚK



**MINISTERSTVO
PRO MÍSTNÍ
ROZVOJ ČR**

Změna územního plánu Dušníky byla spolufinancována
z prostředků Ministerstva pro místní rozvoj ČR

Záznam o účinnosti	
Označení správního orgánu, který změnu územního plánu vydal:	Otisk úředního razítka:
Zastupitelstvo obce Dušníky	
Datum nabytí účinnosti změny:	
Jméno a příjmení, funkce a podpis oprávněné úřední osoby pořizovatele:	
Ing. Kamila Kloubská, vedoucí oddělení úřadu územního plánování	

Odpovědný projektant:
Ing. Petr Laube
Autorizovaný architekt pro obor územní plánování
ČKA 03 889
Vojtěšská 391, 277 11 Neratovice

Autorský kolektiv:
Ing. Petr Laube

Pořizovatel:
Městský úřad Roudnice nad Labem,
úřad územního plánování,
Karlovo nám. 21, 413 01 Roudnice n/L

Objednatel:
Obec Dušníky
Dušníky 65
413 01 Roudnice nad Labem

Název akce:

ZMĚNA č.6
ÚZEMNÍHO PLÁNU
DUŠNÍKY



Etapu:

Návrh pro společné jednání a veřejné projednání

Název výkresu:

Výkres širších vztahů

Formát:

A3

Datum:

06 / 2026

Měřítko:

1 : 25 000

Číslo paré:

Číslo výkresu:

6